Diari di viaggio

Da Boston a New York ..
.. attravers(and)o il Canada

Massimo Stefanoni

Web foto album: http://picasaweb.google.com/massimo.stefanoni

Diario di viaggio: **Blog**:http://2008usacanadatrip.wordpress.com
https://mega.nz/#!w9kFhRSa!r1G4tNDasyLOU1pg_hXMR4Z_EYs0qxfJElZRckMK3Q0

Email: massimo.stefanoni@gmail.com

335/7832058 – **Skype**: el_poope

Itinerario

3 h 50 min
216 miles
Boston, Massachusetts
Providence
Hartford
1 h 5 min
da 260 €
New Haven
4 h 11 min
Long Island
New York
90
84
95
195

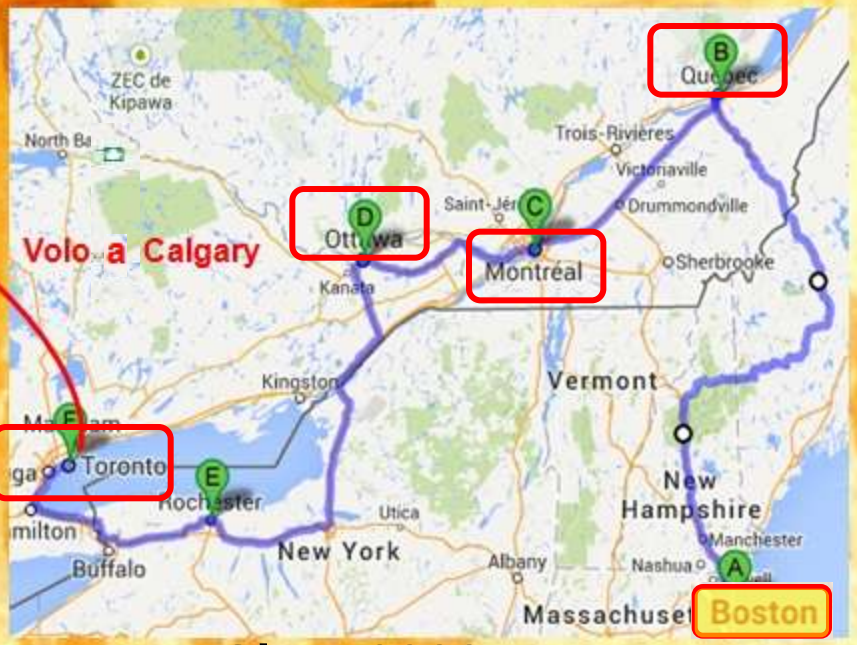

Circa 9000 Kms:

3.900 in auto e 5.100 in aereo

Boston: New England

- Si trova nel Massachusetts dove nel 1620 a Cape Cod giunsero i padri pellegrini dall'Inghilterra.
- Città conosciuta per aver acceso la scintilla che diede il via alla guerra di Indipendenza americana Il 16 dicembre 1773 si svolse nel porto di Boston un atto di protesta (**Boston Tea Party**) in relazione alle recenti leggi britanniche sulla tassazione commerciale: vennero distrutte molte ceste di tè.
- Il **Freedom Trail**, percorso evidenziato da una linea rossa per terra, ripercorre i punti cardine di questa "ribellione"

Americans throwing the Cargoes of the Tea Ships into the River, at Boston

Boston: New England

- Città estremamente piacevole, dove ci sono tra l'altro le mitiche università di Harvard (un nostro amico ci insegna) e il MIT
- Ottime le aragoste ☺
- Mantiene le origini "inglesi" pur incastrandole con il nuovo, anche come architettura ....

Itinerario

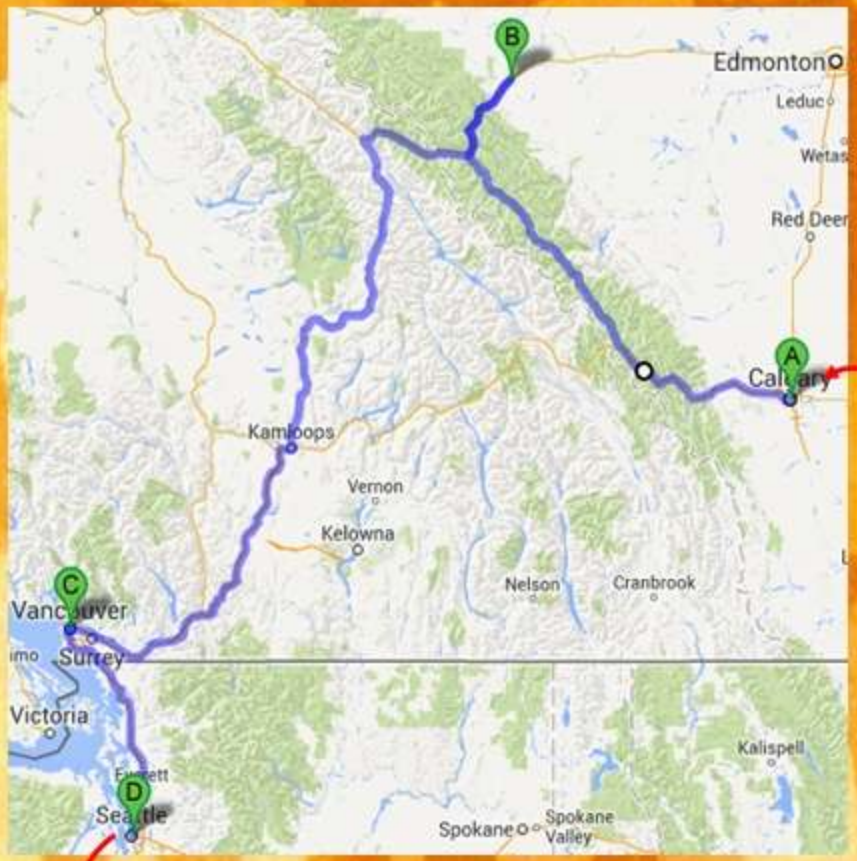
B
Edmonton
Leduc
Wetas
Red Deer
A
Calgary
Kamloops
Vernon
Kelowna
Nelson
Cranbrook
C
Vancouver
Surrey
Victoria
D
Seattle
Everett
Kalispell
Spokane
Spokane Valley

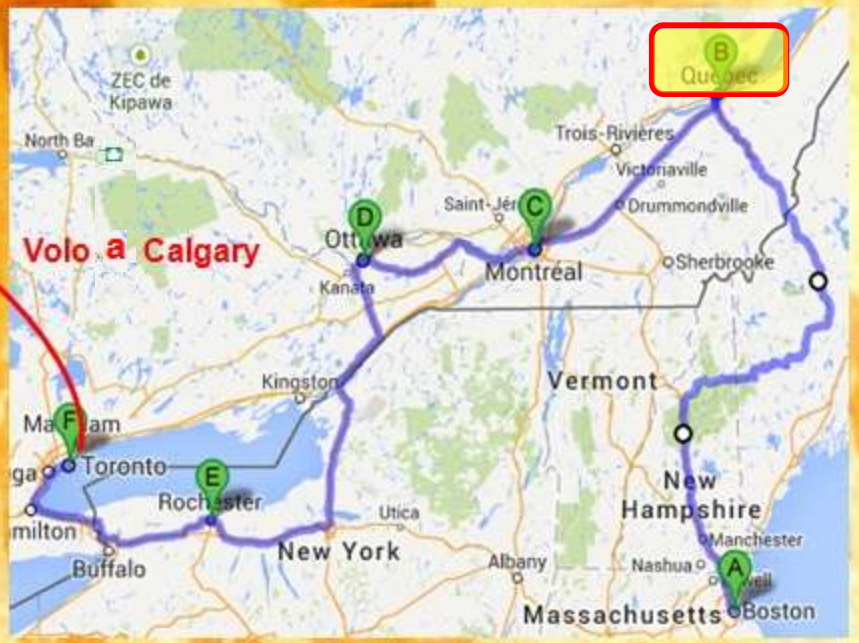
Volo a Calgary
B
Quebec
ZEC de Kipawa
North Ba
Trois-Rivières
Victoriaville
Drummondville
Saint-Jérôme
C
D
Ottawa
Kanata
Montréal
Sherbrooke
Kingston
Vermont
F
Toronto
E
Rochester
Utica
New York
Buffalo
Albany
New Hampshire
Manchester
Nashua
A
Massachusetts
Boston

Volo da Seattle
Idaho
Wyoming
Nebraska
Iowa
Chicago
Illinois
Ohio
Indiana
New York
Philadelphia
C
B
A
New York
United States
Nevada
Utah
Colorado
Kansas
Missouri
San Francisco
California
Voli a Chicago & Washington
West Virginia
Virginia
Washington
Oklahoma
Arkansas
Tennessee
North Carolina
Los Angeles
Arizona
New Mexico
Dallas
Mississippi
South Carolina
District of Columbia
San Diego
Phoenix
Alabama

Info sul Canada

- Occupa la 2ª posizione tra i paesi più estesi al mondo (dietro la Russia): circa **10 milioni di Kmq** (Italia: 300 mila), leggermente di meno di tutta l'Europa.
- Meno di 36 milioni gli abitanti, parecchi territori sono poco abitati a causa delle rigide temperature invernali
- Confina al nord con il Polo, a sud con gli USA (8900 Kms), a ovest con il Pacifico e a est con l'Atlantico.

Mar Glaciale Artico
ISOLLA DI ELLESMERE
GROENLANDIA (DANIMARCA)
ISLANDA
ALASKA
Mar di Beaufort
ISOLA DI BANKS
Viscount Melville Sound
Lancaster Sound
Baia di Baffin
Stretto di Davis
ISOLA DI BAFFIN
Golfo di Amundsen
ISOLA VICTORIA
M'Clintock Channel
Golfo di Boothia
Mackenzie
MACKENZIE MTS
Gran lago degli Orsi
Bacino di Foxe
Gran Lago degli Schiavi
Lago Athabasca
Baia di Hudson
Stretto di Hudson
LABRADOR
NEWFOUNDLAND
MONTAGNE ROCCIOSE
Baia di James
Lago Winnipeg
Gulfo del S. Lorenzo
Lago Superiore
Lago Huron
Lago Michigan
Lago Ontario
Lago Erie
OCEANO PACIFICO
OCEANO ATLANTICO
STATI UNITI
Alert
Old Crow
Tuktoyaktuk
Sachs Harbour
Fort McPherson
Holman
Arctic Bay
Pond Inlet
Clyde River
Dawson
Fort Good Hope
Cambridge Bay
Igloolik
Pangnirtung
Mayo
Pelly Crossing
Bathurst Inlet
Repulse Bay
Iqaluit
Whitehorse
Wrigley
Cape Dorset
Lake Harbour
Atlin
Lower Post
Cassiar
Fort Simpson
Rae
Yellowknife
Baker Lake
Chesterfield Inlet
Salluit
Reliance
Hay River
Fort Resolution
Rankin Inlet
Fort Nelson
Arviat
Povungnituk
Kangiqsualujjuaq
Hebron
Stewart
Uranium City
Kuujjuaq
Hopedale
Prince Rupert
Hazelton
Fort St. John
Churchill
Cartwright
Dawson Creek
Brochet
Schefferville
North West River
Burns Lake
Fort McMurray
St. Anthony
Summit Lake
York Factory
Prince George
Fort Severn
Kuujjuarapik
Labrador City
St.-Augustin-Saguenay
Springdale
Bella Coola
Williams Lake
Whitecourt
La Ronge
Winisk
St John's
Clinton
Wabowden
Chisasibi
Corner Brook
Port Alice
Edmonton
Havre-St.-Pierre
Stephenville
Camrose
Campbell River
Kamloops
Red Deer
Prince Albert
Norway House
Attawapiskat
Waskaganish
Sept-Îles
Grand Bank
Salmon Arm
Nanaimo
Vancouver
Calgary
Saskatoon
Berens River
Gaspé
Channel-Port-aux-Basques
Victoria
Penticton
Moosonee
Chibougamau
Sydney
Lethbridge
Medicine Hat
Regina
Minnedosa
Nakina
Chicoutimi
Chatham
Moose Jaw
Weyburn
Winnipeg
Hearst
Jonquière
Rivière-du-Loup
Edmundston
Truro
Morris
Nipigon
Kirkland Lake
Moncton
Québec
Halifax
Fort Frances
Thunder Bay
Shawinigan
Trois-Rivières
Saint John
Sherbrooke
Liverpool
Sudbury
Laval
Montréal
Yarmouth
Sault Ste. Marie
North Bay
OTTAWA
Barrie
Kingston
Peterborough
Toronto
Kitchener
Hamilton
London
Niagara Falls
Windsor

Info sul Canada

- Occupa la 2ª posizione tra i paesi più estesi al mondo (dietro la Russia): circa **10 milioni di Kmq** (Italia: 300 mila), leggermente di meno di tutta l'Europa.
- Meno di 36 milioni gli abitanti, parecchi territori sono poco abitati a causa delle rigide temperature invernali
- Confina al nord con il Polo, a sud con gli USA (8900 Kms), a ovest con il Pacifico e a est con l'Atlantico.
- Fa parte del Commonwealth, è una monarchia costituzionale, uno stato federale ed una democrazia parlamentare. È composto da 10 province e 3 territori. Ha due lingue ufficiali: Inglese e Francese

Suddivisione dei territori francesi (in azzurro), britannici (in rosso) e spagnoli (in arancione) nel nord America, dal 1504 al 1763.

Yukon
Whitehorse
Northwest Territories
Yellowknife
Nunavut
Iqaluit
British Columbia
Alberta
Edmonton
Saskatchewan
Regina
Manitoba
Winnipeg
Ontario
Ottawa
Toronto
Quebec
Québec
Newfoundland and Labrador
St. John's
Prince Edward Island
Fredericton
Halifax
Nova Scotia
New Brunswick
Victoria
Zona francofona:
7,6 milioni di abitanti
CANADA – Political
International boundary
Provincial/territorial boundary
Alberta Province/territory
Ottawa National capital
Regina Provincial/territorial capital
Scale
0 250 500 750 1 000 km

Ville de Quebec

Ci trasferiamo in auto da Boston a Quebec City, entrando nella zona francofona del Canada.

Ville de Quebec

- L’anno in cui siamo andati cadeva il 400° anniversario della fondazione di Quebec City.

Ville de Quebec

- L’anno in cui siamo andati cadeva il 400° anniversario della fondazione di Quebec City.

  La città, che è la più antica del Nordamerica, sorge sulle rive del fiume San Lorenzo e ha mantenuto la piazza d’armi di una volta, e l’edificio più famoso è indubbiamente lo Chateau Frontenac (oggi famoso hotel).

Ville de Quebec

- L'anno in cui siamo andati cadeva il 400° anniversario della fondazione di Quebec City.
  La città, che è la più antica del Nordamerica, sorge sulle rive del fiume San Lorenzo e ha mantenuto la piazza d'armi di una volta, e l'edificio più famoso è indubbiamente lo Chateau Frontenac (oggi famoso hotel).
- La parte vecchia è arroccata un po' più in alto del porto: si può salire a piedi o con la funicolare
  e si può partecipare come spettatori all'esibizione giornaliera del reggimento delle guardie canadesi.

Boutique

Ho Ho Ho Bon 400ième
felices cuatro ciento años
happy four hundred years
goed vier honderd jaar
goda fyra hundra år
gut vier hundert Jahre
auguri per quattro cento anni
bom quatro cem anos
ROYAUME DU PÈRE NOËL
ARRÊT D'AUTOBUS

Ville de Quebec

- Le rappresentazioni in costume d'epoca fanno la parte del leone …

… così come un murale in stile "trompe l'oeil" ☺

Itinerario

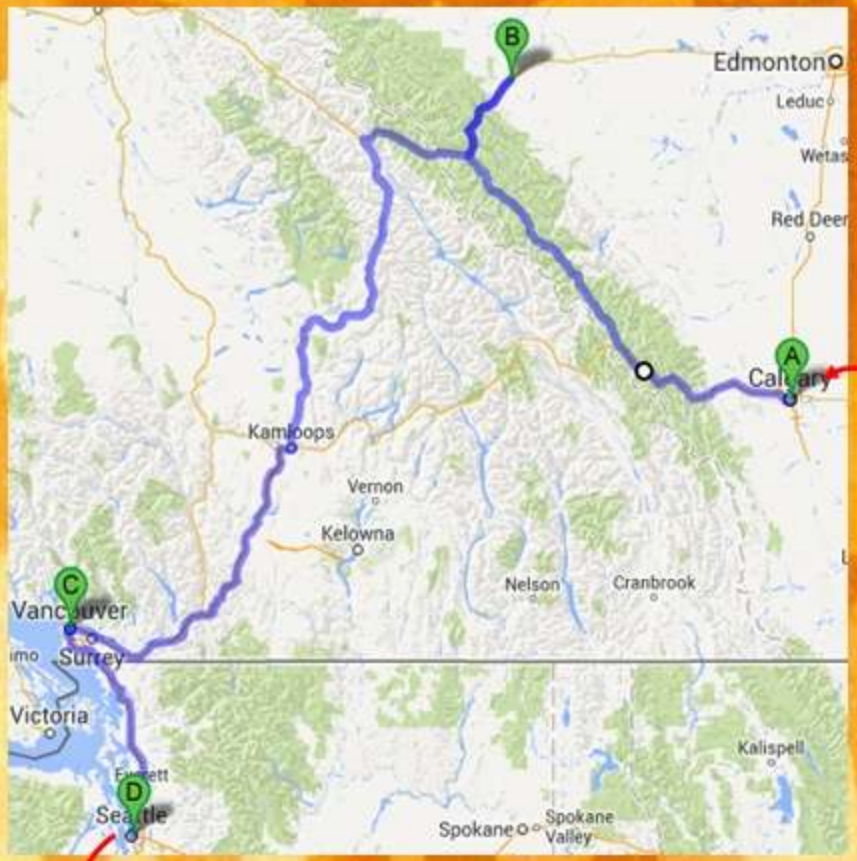
Edmonton
Leduc
Red Deer
Kamloops
Vernon
Kelowna
Nelson
Cranbrook
Vancouver
Surrey
Victoria
Kalispell
Spokane
Spokane Valley

Volo a Calgary
ZEC de Kipawa
North Ba
Trois-Rivières
Victoriaville
Drummondville
Saint-Jérôme
Ottawa
Kanata
Montréal
Sherbrooke
Kingston
Vermont
Toronto
Rochester
Utica
New York
Buffalo
Albany
New Hampshire
Manchester
Nashua
Massachusetts
Boston

Volo da Seattle
Idaho
Wyoming
Nebraska
Iowa
Chicago
Illinois
Ohio
Indiana
New York
Philadelphia
Washington
Nevada
Utah
Colorado
United States
Kansas
Missouri
Voli a Chicago & Washington
San Francisco
California
West Virginia
Virginia
Los Angeles
Arizona
New Mexico
Oklahoma
Arkansas
Tennessee
North Carolina
San Diego
Phoenix
Dallas
Mississippi
South Carolina
Alabama
District of Columbia

Montreal

- Una breve visita alle cascate di Montmorency

Montreal

- Sede delle XXI Olimpiadi estive del 1976

e del circuito di Formula 1 cittadino, il tempo non è però stato nostro amico, quasi sempre pioggia

Christ Church

Notre Dame

Montreal

- Siamo saliti al Mont Royal (da cui il nome della città): il panorama della città è davvero molto bello, sia di giorno che la sera …

Itinerario

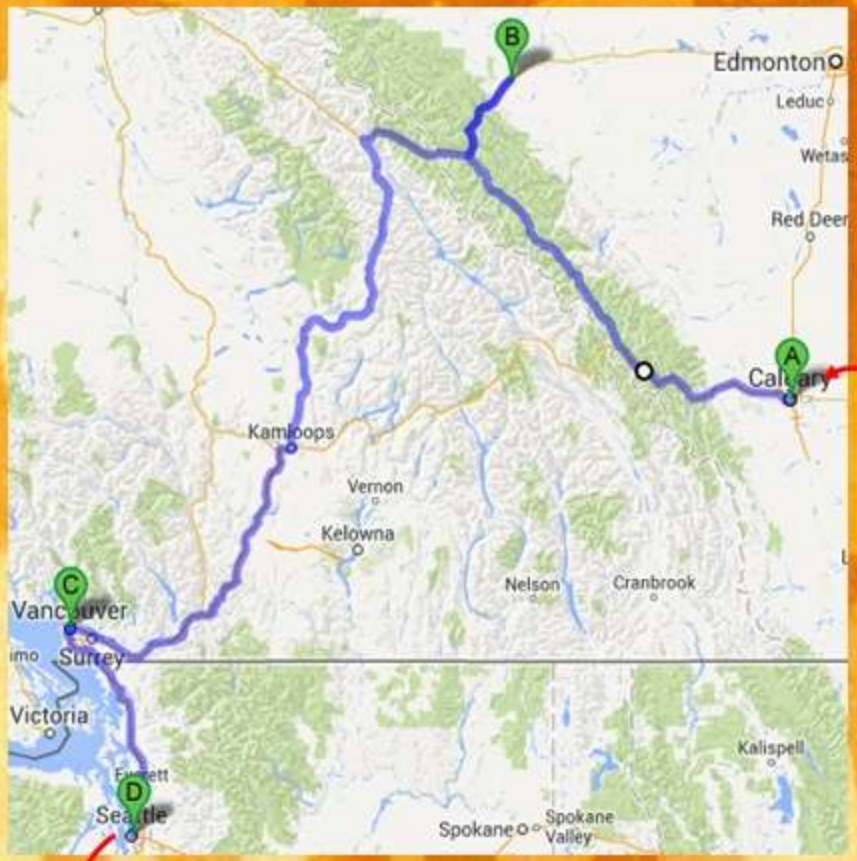
Edmonton
Leduc
Red Deer
Kamloops
Vernon
Kelowna
Nelson
Cranbrook
Vancouver
Surrey
Victoria
Kalispell
Spokane
Spokane Valley

Volo a Calgary
ZEC de Kipawa
Trois-Rivières
Victoriaville
Drummondville
Ottawa
Kanata
Montréal
Sherbrooke
Kingston
Toronto
Rochester
Utica
New York
Buffalo
Albany
Vermont
New Hampshire
Manchester
Nashua
Massachusetts
Boston

Volo da Seattle
Idaho
Wyoming
Nebraska
Iowa
Chicago
Illinois
Indiana
Ohio
New York
Philadelphia
Washington
Nevada
Utah
Colorado
United States
Kansas
Missouri
Voli a Chicago & Washington
San Francisco
California
West Virginia
Virginia
Los Angeles
Arizona
New Mexico
Oklahoma
Arkansas
Tennessee
North Carolina
San Diego
Phoenix
Dallas
Mississippi
Alabama
South Carolina
District of Columbia

Ottawa

- Capitale del Canada dal 1867, dopo Quebec City.
- Al confine tra la parte francofona e anglofona del Canada la rese alla regina Vittoria una scelta “politicamente corretta”.
- E’ si ambito fondamentalmente amministrativo (risiede il Parlamento) ma lascia un bel ricordo.

Ottawa

- Bella la Cattedrale di Notre Dame

Ottawa

- Ogni giorno c'è la spettacolare parata delle guardie canadesi (le famose giubbe rosse) nella spianata di fronte al Parlamento, molto simpatiche ☺

GRC
RCMP

Itinerario

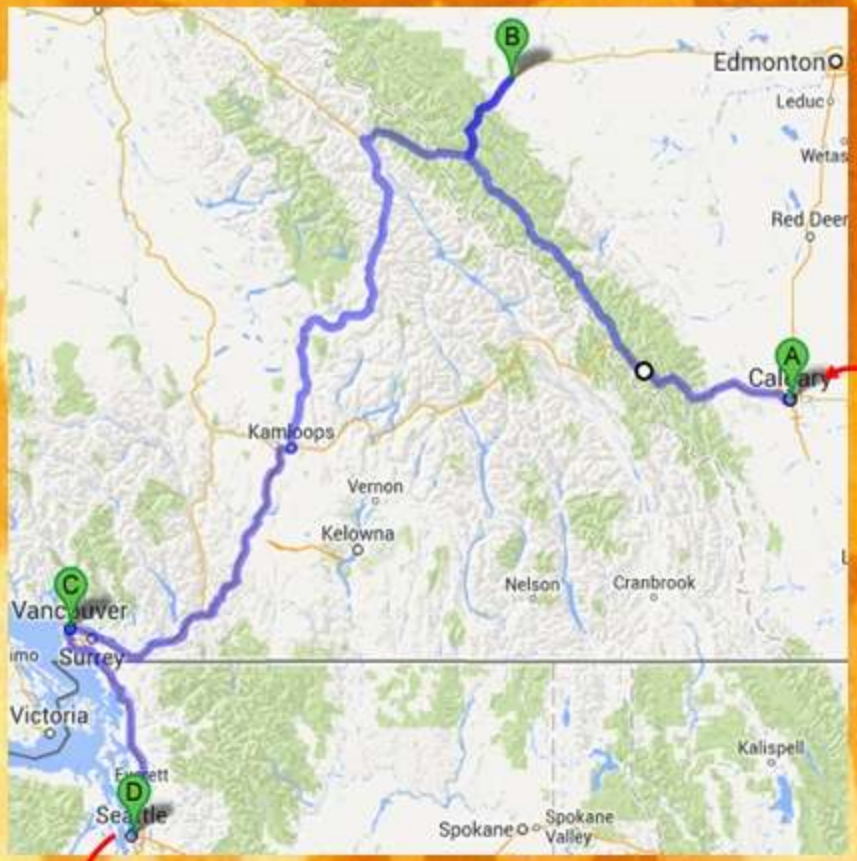

Edmonton
Leduc
Red Deer
Calgary
Kamloops
Vernon
Kelowna
Nelson
Cranbrook
Vancouver
Surrey
Victoria
Kalispell
Spokane
Spokane Valley

ZEC de Kipawa
North Ba
Quebec
Trois-Rivières
Victoriaville
Drummondville
Saint-Jér
Ottawa
Montréal
Sherbrooke
Kanata
Volo a Calgary
Kingston
Vermont
Toronto
Rochester
Utica
New Hampshire
Manchester
Buffalo
New York
Albany
Nashua
Massachusetts
Boston

Idaho
Wyoming
Volo da Seattle
Nebraska
Iowa
Chicago
Illinois
Philadelphia
New York
Ohio
Nevada
Utah
United States
Colorado
Indiana
San Francisco
Kansas
Missouri
Voli a Chicago & Washington
West Virginia
Washington
California
Virginia
Los Angeles
Oklahoma
Arkansas
Tennessee
North Carolina
Arizona
New Mexico
Dallas
Mississippi
South Carolina
San Diego
Phoenix
Alabama
District of Columbia

Cascate del Niagara

- Proseguendo verso Toronto, passiamo da Niagara Falls, 2 cittadine (sia negli Stati Uniti che in Canada) che identificano le famose cascate
- Dal lago Eire le acque si versano nell'Ontario in un turbinio sempre più tumultuoso fino alle cascate vere e proprie che non sono altissime (52 metri) ma spettacolari, le più grandi al mondo.
- Le cascate lato americano sono più piccole e le acque si gettano su scogli, mentre quelle canadesi (a forma di ferro di cavallo) sono quelle conosciute per i vari tentativi di saltare in un barile.

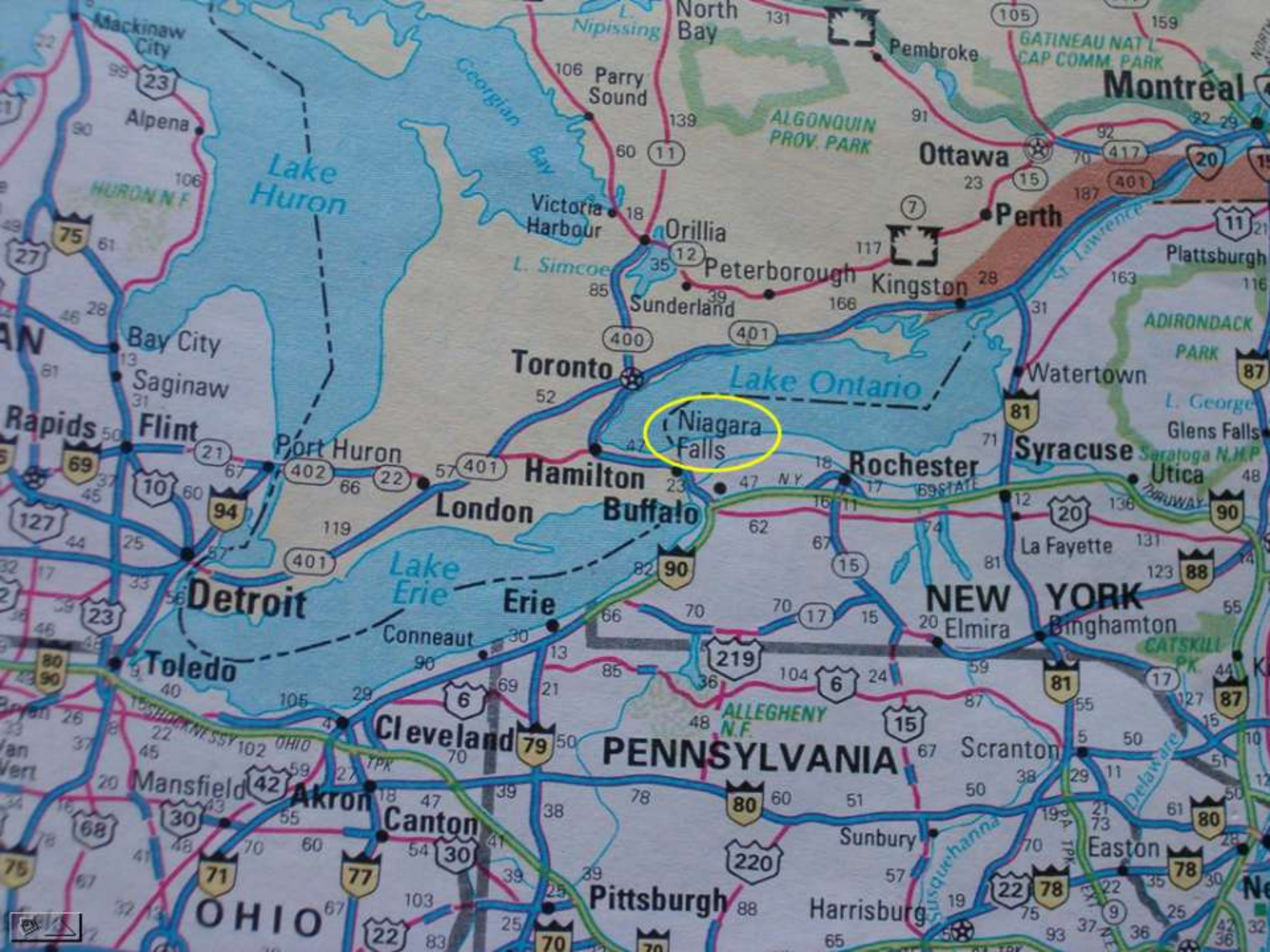
Mackinaw City
Alpena
Lake Huron
Georgian Bay
L. Nipissing
North Bay
Parry Sound
Pembroke
GATINEAU NAT'L CAP COMM. PARK
Montréal
ALGONQUIN PROV. PARK
Ottawa
Perth
Victoria Harbour
Orillia
Peterborough
Kingston
L. Simcoe
Sunderland
Plattsburgh
ADIRONDACK PARK
Bay City
Saginaw
Toronto
Lake Ontario
Watertown
Rapids
Flint
Niagara Falls
Glens Falls
Port Huron
Hamilton
Rochester
Syracuse
Utica
London
Buffalo
La Fayette
Lake Erie
Detroit
Erie
NEW YORK
Elmira
Binghamton
Conneaut
Toledo
Cleveland
ALLEGHENY N.F.
PENNSYLVANIA
Scranton
Mansfield
Akron
Canton
Sunbury
Easton
OHIO
Pittsburgh
Harrisburg

MAID OF THE MIST VI
Tickets Purchased Are
For This Departure

Toronto

- Quando si passa il confine statunitense per entrare in Canada si ha l'impressione di entrare in un mondo differente: spazi più vasti, più puliti ..
- Situata sul lago Ontario, Toronto è una delle più vitali e dinamiche città canadesi: pur essendo molto moderna, troviamo ancora i tram

4202
501 LONG BRANCH
4202
CANA

Toronto

- La CN (Canadian National) Tower è di sicuro l'icona della città e si staglia nei suoi 553 metri tra diversi palazzi a specchio.
  Vista mozzafiato della città.

Itinerario

Edmonton
Leduc
Red Deer
Kamloops
Vernon
Kelowna
Vancouver
Surrey
Victoria
Everett
Seattle
Spokane
Spokane Valley
Kalispell
Parchi Nazionali di
Yoho, Banff e Jasper

Volo a Calgary
ZEC de Kipawa
North Ba
Trois-Rivières
Victoriaville
Drummondville
Saint-Jérôme
Ottawa
Kanata
Montréal
Sherbrooke
Kingston
Vermont
Toronto
Rochester
Utica
New York
Buffalo
Albany
New Hampshire
Manchester
Nashua
Massachusetts
Boston

Volo da Seattle
Idaho
Wyoming
Nebraska
Iowa
Chicago
Illinois
Indiana
Ohio
New York
Philadelphia
Washington
Nevada
Utah
Colorado
United States
Kansas
Missouri
Voli a Chicago & Washington
San Francisco
California
West Virginia
Virginia
Los Angeles
Arizona
New Mexico
Oklahoma
Arkansas
Tennessee
North Carolina
San Diego
Phoenix
Dallas
Mississippi
South Carolina
Alabama
District of Columbia

Canadian National Parks

- Prendiamo l'aereo per trasferirci a Calgary, e da lì iniziare la visita dei Parchi Nazionali e poi proseguire verso Vancouver.
- Passiamo da Lake Louise, famosa per ospitare gare della Coppa del Mondo di sci …
  e ci addentriamo negli Yoho, Banff e Jasper National Parks: fiumi che formano canyons e "marmitte", cascate di acque spumeggianti, …
- Il tempo purtroppo si guasta e quando arriviamo sul ghiacciaio Athabasca nevica … in agosto ☹

LAKE
LOUISE

Itinerario

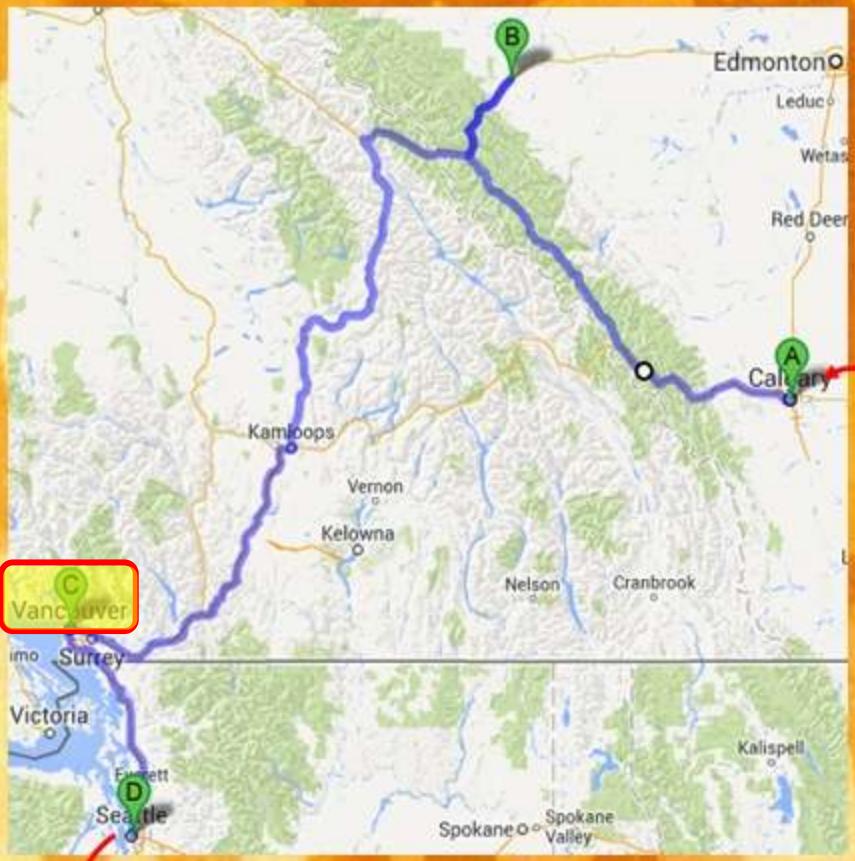
Edmonton
Leduc
Red Deer
Kamloops
Vernon
Kelowna
Nelson
Cranbrook
Surrey
Victoria
Kalispell
Spokane
Spokane Valley

Volo a Calgary
ZEC de Kipawa
Trois-Rivières
Victoriaville
Drummondville
Sherbrooke
Montréal
Kingston
Toronto
Rochester
Utica
New York
Buffalo
Albany
Vermont
New Hampshire
Massachusetts
Boston

Volo da Seattle
Idaho
Wyoming
Nebraska
Iowa
Chicago
Illinois
Indiana
Ohio
New York
Philadelphia
Washington
Nevada
Utah
Colorado
United States
Kansas
Missouri
Voli a Chicago & Washington
San Francisco
California
Los Angeles
Arizona
New Mexico
Oklahoma
Arkansas
Tennessee
Virginia
North Carolina
South Carolina
Dallas
Mississippi
Alabama
San Diego
Phoenix
District of Columbia

Vancouver

- Ci spostiamo in auto in direzione di Vancouver; sulla strada c'è il Wells Gray Park dove vediamo orso

e cervo

Helmcken Falls

Spahat Falls

Vancouver

- Notte passata a Kamloops che è a metà strada e poi il giorno seguente arriviamo a Vancouver
- Ci “fiondiamo” subito al porto di Steveston dove ci imbarchiamo sull’Explorathor Express per fare un giro a “caccia” di balene ☺ che poi in realtà si scoprono essere delle orche ☹

WHALE WATCHING
Harbour Tours
Vancouver Whale Watch
Whale Watching
SAB ISH / BLACKCOD
CAUTIO
FLOAT & RAMP DECK MAY BE
USE AT OWN
Children under 12 years of
accompanied by an ADULT at
POSITIVELY
NO

EXPLORATHOR
EXPRESS

Vancouver

- Si trova in una posizione invidiabile: pur essendo molto a nord è coperta dai venti gelidi dalle alte montagne (nel 2010 si sono tenute le Olimpiadi Invernali), gode del favore del mare e si trova di fronte a un’isola paradiso per gli amanti della natura (Greenpace è stata fondata qui nel 1971).

Vancouver

- **L'isola di Vancouver**: ci si arriva con piccoli idrovolanti nelle zone più selvagge, mentre la parte meridionale dove c'è Victoria (capitale della British Columbia) è quella più "europea" e ci andremo una prossima volta ….
  Spettacolari immagini delle cascate …..

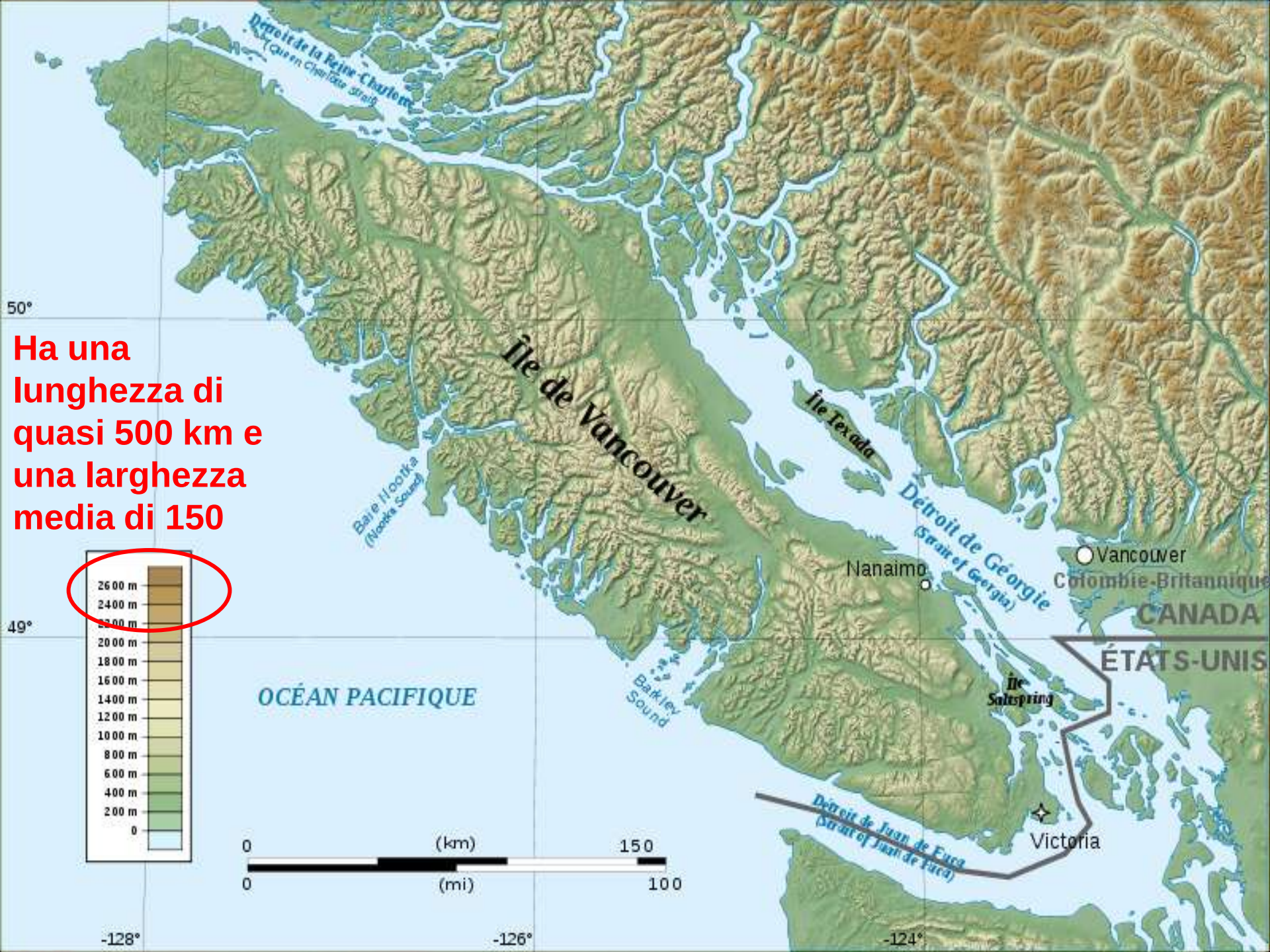
Ha una lunghezza di quasi 500 km e una larghezza media di 150
Île de Vancouver
Île Texada
Détroit de Géorgie
(Strait of Georgia)
Baie Nootka
(Nootka Sound)
Barkley Sound
Nanaimo
Vancouver
Colombie-Britannique
CANADA
ÉTATS-UNIS
OCÉAN PACIFIQUE
Île Saltspring
Victoria
Détroit de Juan de Fuca
(Strait of Juan de Fuca)
Détroit de la Reine-Charlotte
(Queen Charlotte Strait)
2600 m
2400 m
2200 m
2000 m
1800 m
1600 m
1400 m
1200 m
1000 m
800 m
600 m
400 m
200 m
0
0
(km)
150
0
(mi)
100
50°
49°
-128°
-126°
-124°

AIR

Vancouver

- Dopo una colazione italiana da Caffè Artigiano, mattinata destinata alla visita di Granville Island, con bancarelle e gallerie d'arte

Vancouver

- Il pomeriggio invece è dedicato alla visita della parte vecchia di Gastown, con sosta allo Steam Clock che ogni ora fischia malinconicamente …

Vancouver

- Il pomeriggio invece è dedicato alla visita della parte vecchia di Gastown (con sosta allo Steam Clock che ogni ora fischia malinconicamente …) e allo Stanley Park con i suoi totems

Vancouver

- Il pomeriggio invece è dedicato alla visita della parte vecchia di Gastown (con sosta allo Steam Clock che ogni ora fischia malinconicamente …) ed allo Stanley Park con i suoi totems
  e dove abbiamo anche scovato una sirenetta



Vancouver

- La città presenta stridenti contrasti tra la valanga di turisti e le vie trafficatissime ed una gran quantità di “homeless” che vagano spingendo carrelli del supermercato pieni di povere cose, che raccattano nei bidoni o elemosinano agli angoli delle strade.
- Sono spesso ragazzi giovani o persone molto anziane, e fa davvero tristezza vedere questa gente vagare come anime perse, con l’aria sconvolta. E’ un colpo al cuore vedere come sia possibile arrivare a ridursi così ☹

Dal Canada agli States

- Il tour del Canada è terminato: facciamo un pezzo in auto da Vancouver a Seattle e poi prendiamo l'aereo fino a San Francisco.
- Bye bye Canada

Dal Canada agli States

- Welcome USA
- Ora inizia il percorso di rientro in Italia passando da New York

Itinerario

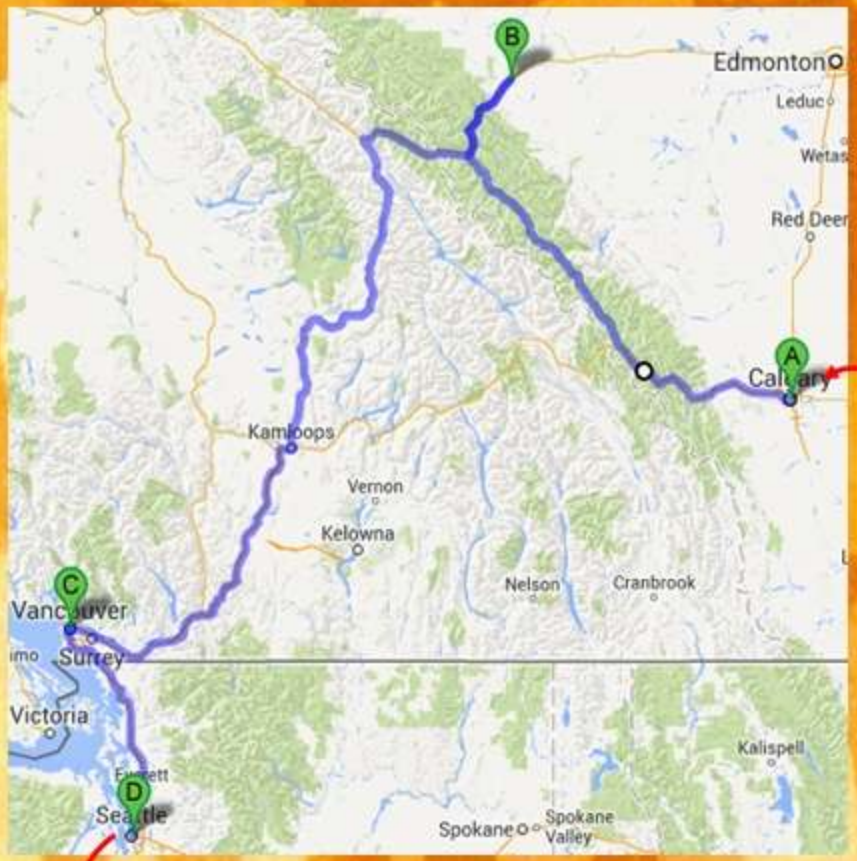
B
Edmonton
Leduc
Wetas
Red Deer
A
Calgary
Kamloops
Vernon
Kelowna
Nelson
Cranbrook
C
Vancouver
Surrey
Victoria
D
Seattle
Kalispell
Spokane
Spokane Valley

Volo a Calgary
ZEC de Kipawa
North Ba
B
Quebec
Trois-Rivières
Victoriaville
Drummondville
Saint-Jérôme
C
Montréal
D
Ottawa
Kanata
Sherbrooke
Kingston
Vermont
F
Toronto
E
Rochester
Utica
New York
Buffalo
Albany
New Hampshire
Manchester
Nashua
A
Massachusetts
Boston

Volo da Seattle
San Francisco
Idaho
Wyoming
Nebraska
Iowa
Chicago
Illinois
Ohio
Indiana
New York
Philadelphia
C
B
A
New York
Nevada
Utah
Colorado
United States
Kansas
Missouri
Voli a Chicago & Washington
West Virginia
Washington
California
Virginia
Tennessee
North Carolina
Los Angeles
Arizona
New Mexico
Oklahoma
Arkansas
Dallas
Mississippi
South Carolina
San Diego
Phoenix
Alabama
District of Columbia

San Francisco

- Questa città l'avevamo visitata la prima volta nel lontano 1996, quando con le figlie abbiamo fatto l'ultimo viaggio "familiare"
- Non la conoscevamo, mentre a New York eravamo stati decine di volte, ed è stata una inaspettata sorpresa
- Ci ha sospreso per il taglio "europeo", molto rilassata ma veramente cosmopolita: porta verso il Far East, contende a Los Angeles il primato delle città USA nella costa Ovest. Avendo visitato anche L.A. secondo noi vince alla stragrande ☺

San Francisco: un mito

- Ci è rimasta nel cuore, la proponiamo a tutti al posto anche della straconosciuta “Big Apple” (New York City), secondo noi ne vale veramente la pena ☺
- Abbastanza “compatta”, facile da girare a piedi e con le cable cars, respiro lontano dalla megalopoli della costa Est, presenta molti aspetti positivi che ci hanno ammaliato:
  Golden Gate, Fisherman Wharf, Ghirardelli Square, Pier 39, Chinatown, ….

POWELL & MASON ST.
POWELL AND MARKET
4

SCHOOL

POWELL & MASON Sts.
5
Ripley's
Believe It
or Not!
San Francisco
SAN FRANCISCO MUNICIPA RAILWAY

RKET
ld-famous
offee
t shop

the
Buena
Vista
francisco
IRISH COFFEE
cafe & gift shop
NHARF

MARKET STREET
POWELL AND MARKET
5
FISHERMANS WHARF

F
CASTRO
F
1814

VIVIMILANO 09/09/2009

LA tua FOTO D'AUTORE

MILANO? NO, SAN FRANCISCO NE HA FATTA DI STRADA IL 33 CHE DA LAMBRATE È ARRIVATO FINO AGLI STATI UNITI! **FOTO MASSIMO STEFANONI, 53 ANNI, IMPIEGATO**

FISHERMANS WHARF
OF SAN FRANCISCO

Ghirardelli
Larkin
Ghirardelli

Ghirardelli
D. GHIRARDELLI COMPANY

ARDELLI CO.
COCOA
MUSTARD

Welcome
PIER 39

PIER 39
PIER 39

天下為公

San Francisco: giro in bici

- “Forti” delle nostre capacità ciclistiche, decidiamo di “imbarcarci” in un giro al di fuori dello standard
- Il percorso prevede di partire dal Fisherman’s Wharf, passare il Golden Gate e sul lato nord toccare prima Sausalito ed infine Tiburon, dove con il traghetto rientrare a San Francisco
- Dopo un breve passaggio da Lombard Street, , famosa per le sue curve tortuose …
  … ed aver preso le bici (ma quanti sono i turisti che vanno in giro in bici qui !!!), ci siamo mossi in direzione del Golden Gate

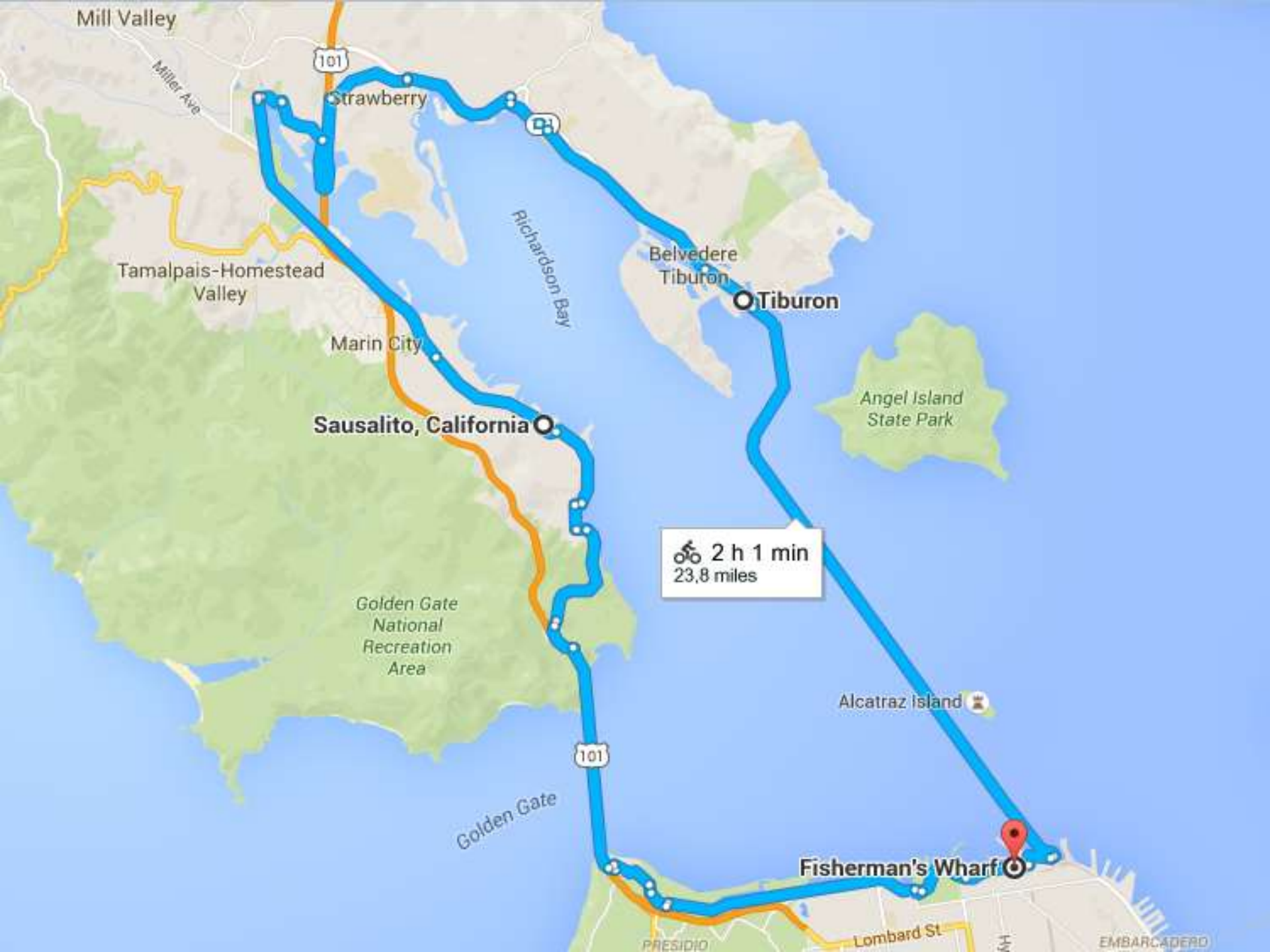
Mill Valley
Miller Ave
101
Strawberry
Richardson Bay
Belvedere
Tiburon
Tiburon
Tamalpais-Homestead
Valley
Marin City
Sausalito, California
Angel Island
State Park
2 h 1 min
23,8 miles
Golden Gate
National
Recreation
Area
Alcatraz Island
101
Golden Gate
Fisherman's Wharf
PRESIDIO
Lombard St
EMBARCADERO

LIMIT
45
Marin
COUNTY LINE
BICYCLISTS
SLOW
KEEP RIGHT
PREPARE TO STOP
YIELD TO PEDESTRIANS

Il Golden Gate

- La giornata stupenda non faceva presagire quello che sarebbe successo: via via che ci avvicinava al ponte le nuvole si addensavano e coprivano quasi tutto il ponte che sbucava come un fantasma ...

Il Golden Gate

- La giornata stupenda non faceva presagire quello che sarebbe successo: via via che ci avvicinava al ponte le nuvole si addensavano e coprivano quasi tutto il ponte che sbucava come un fantasma …
- Abbiamo preso il ferry per San Francisco insieme ad una marea di ciclisti (ma quanti sono !!!)

Il Golden Gate

- La giornata stupenda non faceva presagire quello che sarebbe successo: via via che ci avvicinava al ponte le nuvole si addensavano e coprivano quasi tutto il ponte che sbucava come un fantasma
- Abbiamo preso il ferry per San Francisco insieme ad una marea di ciclisti (ma quanti sono !!!)
- La situazione NON cambiava, non permettendo al ponte di mostrarsi nella sua completa bellezza

Itinerario

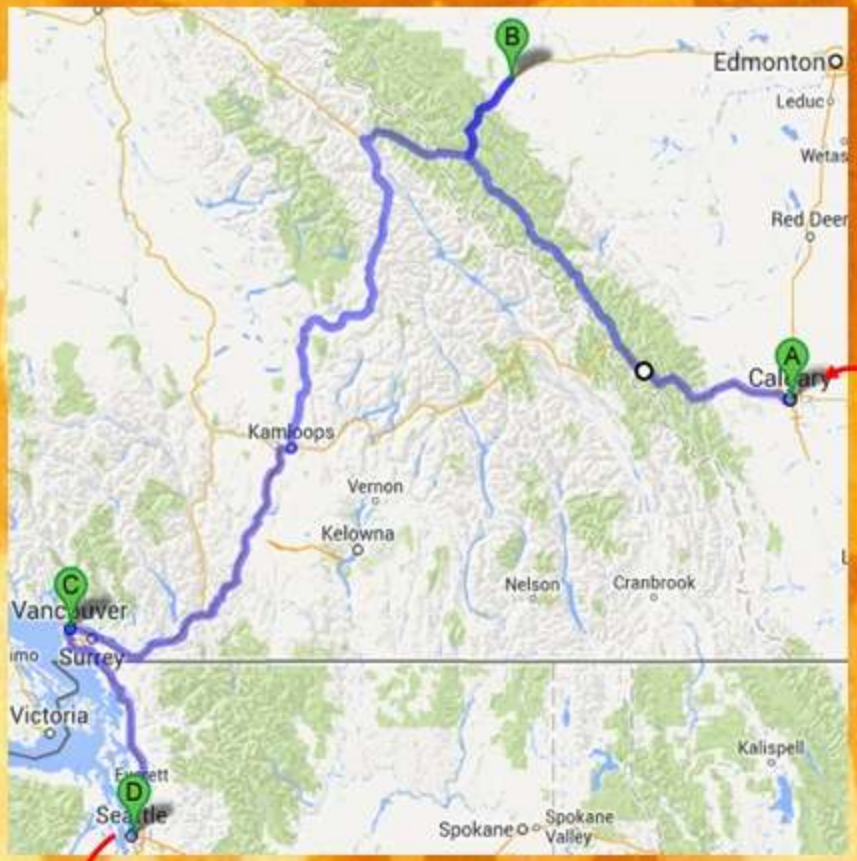
B
Edmonton
Leduc
Red Deer
A
Calgary
Kamloops
Vernon
Kelowna
Nelson
Cranbrook
C
Vancouver
Surrey
Victoria
D
Seattle
Kalispell
Spokane
Spokane Valley

Volo a Calgary
B
Quebec
Trois-Rivières
Victoriaville
Drummondville
Saint-Jérôme
C
Montréal
Sherbrooke
D
Ottawa
Kanata
ZEC de Kipawa
North Ba
Kingston
Vermont
F
Toronto
E
Rochester
Utica
New York
Buffalo
Albany
New Hampshire
Manchester
Nashua
A
Massachusetts
Boston

Volo da Seattle
Idaho
Wyoming
Nebraska
Iowa
Chicago
Illinois
Ohio
Indiana
New York
Philadelphia
B
C
A
New York
Nevada
Utah
Colorado
United States
Kansas
Missouri
San Francisco
California
Voli a Chicago & Washington
West Virginia
Virginia
Washington
Oklahoma
Arkansas
Tennessee
North Carolina
Los Angeles
Arizona
New Mexico
Dallas
Mississippi
South Carolina
District of Columbia
San Diego
Phoenix
Alabama

Chicago

- E’ stata la prima città dove sono “sbarcato” negli USA nel lontano 1978, “giovincello” di 22 anni ☺
- All’inizio l’impatto è stato abbastanza difficile ma la città che a primo acchito sembra impaurirti mi ha permesso di acclimatarmi bene, pur se ho dovuto sopportare temperature veramente rigide
- Anche il sobborgo dove ho abitato per un bel po’ (Oak Park) mi ha aiutato: quando al mattino aprivo la porta del motel che dava sul prato gli scoiattoli venivano a richiedere il loro pasto a base di noccioline ☺

Chicago

- L'architettura di Chicago è stato un aspetto che mi ha "intrigato": arditi grattacieli come la Sears (ora Willis) Tower (rimane per tutti LA SEARS) alta 442 metri (520 considerando le antenne)
- Quando fu costruita (1973) era il grattacielo più alto al mondo, rimasto tale fino al 1993 quando vennero erette le Petronas Twin Towers a Kuala Lumpur (Malaysia)

Chicago

- L'architettura di Chicago è stato un aspetto che mi ha "intrigato": arditi grattacieli come la Sears (ora Willis) Tower (rimane per tutti LA SEARS) e il John Hancock Center convivono con il Loop, la metropolitana che passa tra i palazzi

Water Tower Place

Chicago

- L'architettura di Chicago è stato un aspetto che mi ha "intrigato": arditi grattacieli come la Sears (ora Willis) Tower (rimane per tutti LA SEARS) e il John Hancock Center convivono con il Loop, la metropolitana che passa tra i palazzi ad altezza finestre, le case dell'architetto Frank Lloyd Wright (famoso per la casa sulla cascata e il Guggenheim di New York) e il Magnificent Mile

THE HONORARY MAGNIFICENT MILE

Chicago

- L'architettura di Chicago è stato un aspetto che mi ha "intrigato": arditi grattacieli come la Sears (ora Willis) Tower (rimane per tutti LA SEARS) e il John Hancock Center convivono con il Loop, la metropolitana che passa tra i palazzi ad altezza finestre, le case dell'architetto Frank Lloyd Wright (famoso per la casa sulla cascata e il Guggenheim di New York) e il Magnificent Mile
- Distrutta dall'incendio del 1871 causa il massiccio utlizzo di legno per costruzione e il forte vento (quest'ultimo è una costante per Chicago ☹)

Itinerario

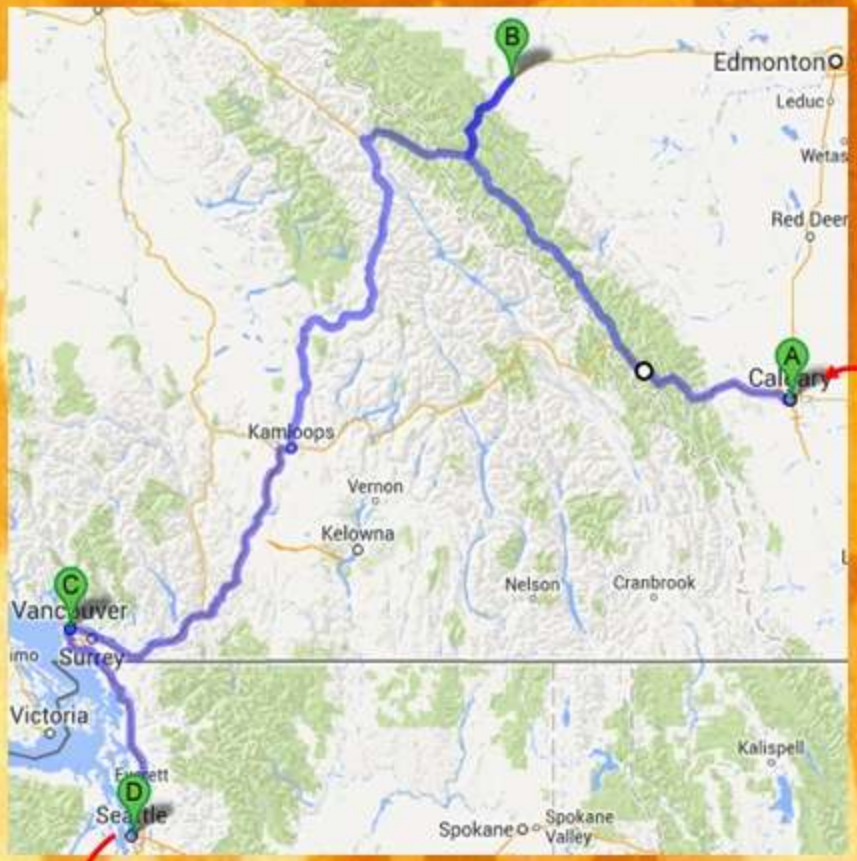
Edmonton
Leduc
Red Deer
Kamloops
Vernon
Kelowna
Nelson
Cranbrook
Kalispell
Spokane
Spokane Valley
Victoria
Surrey
Seattle
A
B
C
D

Volo a Calgary
ZEC de Kipawa
North Ba
Trois-Rivières
Victoriaville
Drummondville
Saint-Jérôme
Ottawa
Kanata
Montréal
Sherbrooke
Kingston
Vermont
Toronto
Rochester
Utica
New York
Buffalo
Albany
New Hampshire
Manchester
Nashua
Massachusetts
Boston
A
B
C
D
E
F

Volo da Seattle
Idaho
Wyoming
Nebraska
Iowa
Chicago
Illinois
Indiana
Ohio
New York
Philadelphia
Nevada
United States
Utah
Colorado
Kansas
Missouri
San Francisco
California
Voli a Chicago & Washington
West Virginia
Virginia
Washington
Los Angeles
Arizona
New Mexico
Oklahoma
Arkansas
Tennessee
North Carolina
San Diego
Phoenix
Dallas
Mississippi
South Carolina
Alabama
District of Columbia
A
B
C

Washington

- Avevamo avuto l'opportunità di visitarla nel 1996, era fine anno e c'era un freddo incredibile ☺
- Visto che abbiamo deciso di passare anche da Philadelphia sulla via di New York, vogliamo fermarci per vederla in condizioni più "umane"
- Questa volta è esattamente il contrario: molto caldo, godiamo di una giornata di sole stupendo e visitiamo alcuni posti che ci avevano attratto
- Si trova nel District of Columbia (D.C.) che non è uno dei 50 stati della Confederazione, ha uno statuto speciale …

Washington

- Il Capitol (Campidoglio) dove si tengono le sedute del Congresso degli Stati Uniti, la Camera dei Rappresentanti e il Senato …

Washington

- Il Capitol (Campidoglio) dove si tengono le sedute del Congresso degli Stati Uniti, la Camera dei Rappresentanti e il Senato …

  il Lincoln Memorial …

Washington

- Il Capitol (Campidoglio) dove si tengono le sedute del Congresso degli Stati Uniti, la Camera dei Rappresentanti e il Senato …

  il Lincoln Memorial …

  gli Smithsonian museum …

Washington

- Il Capitol (Campidoglio) dove si tengono le sedute del Congresso degli Stati Uniti, la Camera dei Rappresentanti e il Senato …

  il Lincoln Memorial …

  gli Smithsonian museum …

  una visita alla nostra “casa di campagna” ☺

Washington

- Il Capitol (Campidoglio) dove si tengono le sedute del Congresso degli Stati Uniti, la Camera dei Rappresentanti e il Senato) …

  il Lincoln Memorial …

  gli Smithsonian museum …

  una visita alla nostra "casa di campagna" ☺
- E concludiamo con una cosa "segreta" (…. psst)

Itinerario

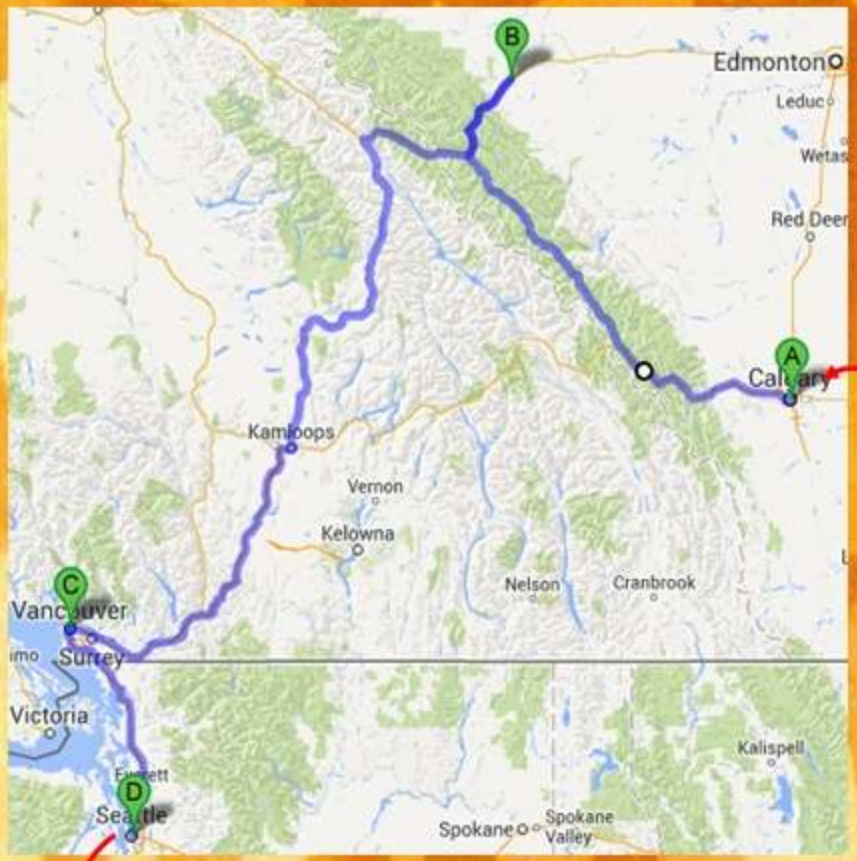
Edmonton
Leduc
Red Deer
Kamloops
Vernon
Kelowna
Nelson
Cranbrook
Vancouver
Surrey
Victoria
Kalispell
Spokane
Spokane Valley

Volo a Calgary
ZEC de Kipawa
Trois-Rivières
Victoriaville
Drummondville
Sherbrooke
Montréal
Kingston
Vermont
Toronto
Rochester
Utica
New York
Buffalo
Albany
New Hampshire
Manchester
Massachusetts
Boston

Volo da Seattle
Idaho
Wyoming
Nebraska
Iowa
Chicago
Illinois
Indiana
Philadelphia
New York
Nevada
Utah
Colorado
United States
Kansas
Missouri
San Francisco
California
Voli a Chicago & Washington
Virginia
Washington
Los Angeles
Arizona
New Mexico
Oklahoma
Arkansas
Tennessee
North Carolina
San Diego
Phoenix
Dallas
Mississippi
Alabama
South Carolina
District of Columbia

Philadelphia

- Desideravamo passare a trovare la culla della civiltà statunitense ☺
- In un caldo notevole, abbiamo visitato il "miglio quadrato più ricco di storia americana"

National Park Service
U.S. Department of the Interior
Independence
National
Historical Park
Second Bank
People of Ind
Open daily
11:00 a.m. - 5:00 p.m.

Philadelphia

- Desideravamo passare a trovare la culla della civiltà statunitense ☺
- In un caldo notevole, abbiamo visitato il “miglio quadrato più ricco di storia americana”
- La Liberty Bell, la campana che forse è il simbolo più comunemente associato alla Rivoluzione americana. L'8 luglio del 1776, il suo suono radunò i cittadini di Philadelphia per la lettura della Dichiarazione d‘Indipendenza
- La sua crepa è famosa: è stata fusa in Gran Bretagna e nel trasporto si è creata la crepa

NATIONAL PARK SERVICE
LIBERTY BELL CENTER

Philadelphia

- Siamo poi andati a visitare l'Independence Hall
- Tra il 1775 ed il 1783 venne usato come sede per il 2° congresso continentale dei rappresentanti provenienti da ognuna delle Tredici colonie indipendiste dell'America settentrionale.
- La Dichiarazione di Indipendenza fu approvata il 4 luglio 1776, venne letta l'8 al pubblico nell'area adesso nota come Independence Square.
- Questo documento storico unificò le 13 colonie che si autodichiararono indipendenti dal Regno di Gran Bretagna.

Itinerario

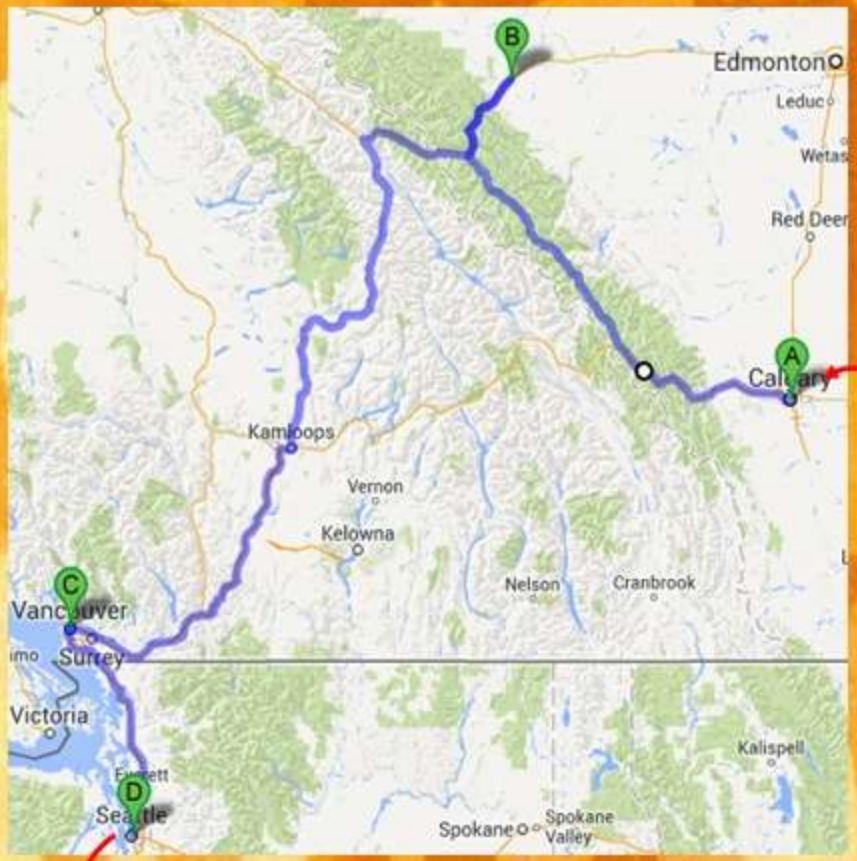
Edmonton
Leduc
Red Deer
Kamloops
Vernon
Kelowna
Nelson
Cranbrook
Vancouver
Surrey
Victoria
Kalispell
Spokane
Spokane Valley
A
B
C
D

Volo a Calgary
ZEC de Kipawa
North Ba
Trois-Rivières
Victoriaville
Drummondville
Saint-Jérôme
Ottawa
Kanata
Montréal
Sherbrooke
Kingston
Vermont
Toronto
Rochester
Utica
New York
Buffalo
Albany
New Hampshire
Manchester
Nashua
Massachusetts
Boston
A
B
C
D
E
F

Volo da Seattle
Idaho
Wyoming
Nebraska
Iowa
Chicago
Illinois
Indiana
Ohio
New York
Philadelphia
Washington
Nevada
Utah
Colorado
United States
Kansas
Missouri
Voli a Chicago & Washington
San Francisco
California
Los Angeles
San Diego
Arizona
Phoenix
New Mexico
Oklahoma
Arkansas
Dallas
Tennessee
Mississippi
Alabama
West Virginia
Virginia
North Carolina
South Carolina
District of Columbia
A
B
C

New York City

- Siamo veramente giunti alla fine del giro: l'aereo per rientrare in Italia ci aspetta
- Qualche informazione sulla città di New York è doverosa: porta di accesso dall'Europa, da sempre ha rappresentato il punto primario per l'accesso degli immigrati al territorio statunitense (Ellis Island) dove vengono trattenuti in isolamento e sottoposti a tutta una serie di controlli

New York City

- Megalopoli cosmopolita e multiculturale, ha un suo fascino tutto particolare: ci sembra di sapere tutto di New York (spesso e volentieri viene presentata in TV) e quindi è normale considerarla come opzione primaria di ingresso negli USA

New York City

- Si trova nello stato omonimo (ma non ne è la capitale, che è Albany), ci sono alcune Università famose come la Columbia, c'è la famosa Statua della Libertà, quartieri conosciuti sono Manhattan, Brooklyn, Queens
- Sede di moltissime organizzazioni (pensiamo all'ONU): con la facilità di voli anche a prezzi interessanti viene vista anche come meta per lo shopping (non solo natalizio) come la 5th Ave
- Ha 3 aeroporti: JFK, La Guardia e Newark (che si trova nel New Jersey, al di là del fiume Hudson)

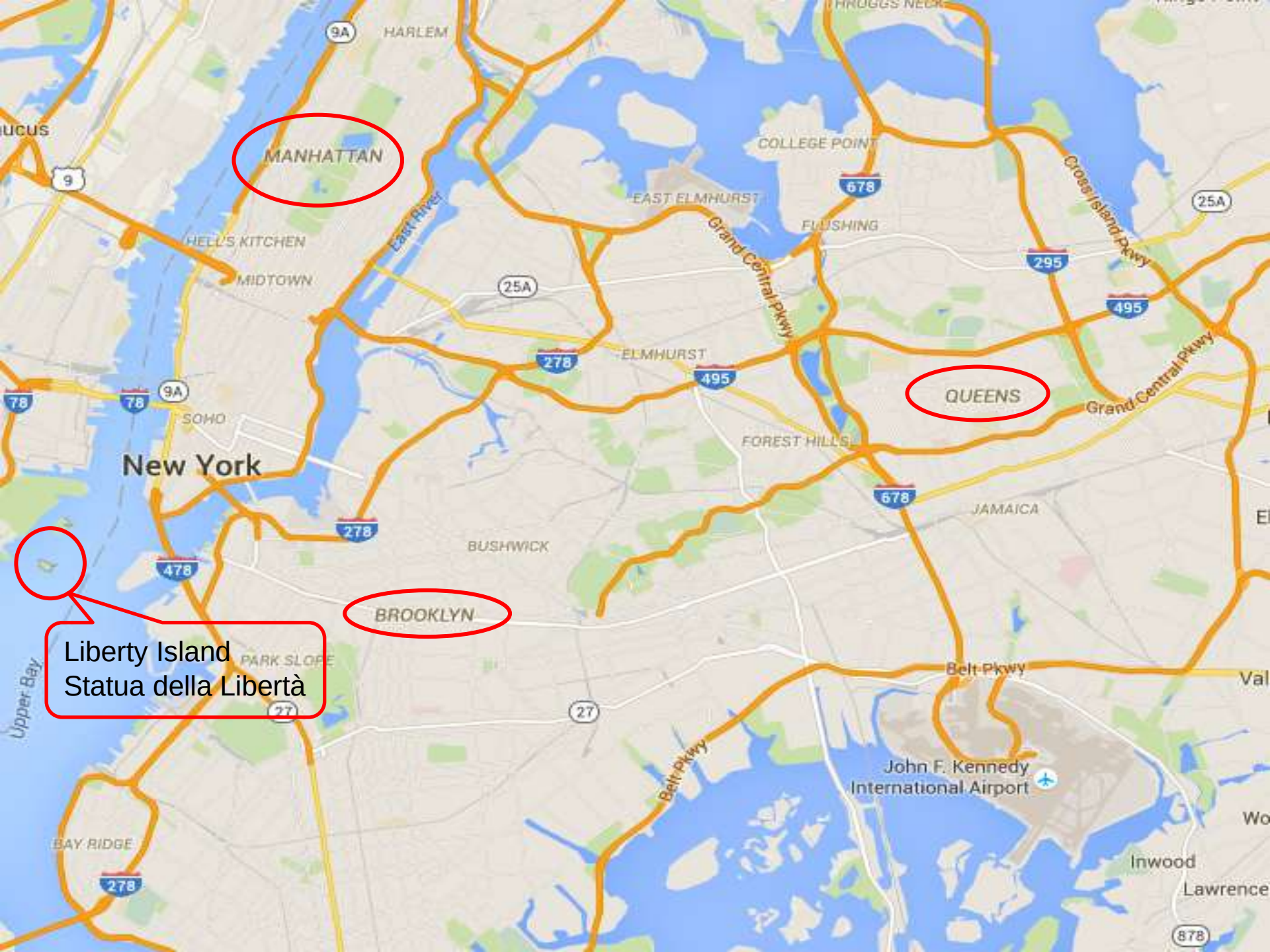
MANHATTAN
BROOKLYN
QUEENS
New York
Liberty Island
Statua della Libertà
HARLEM
HELL'S KITCHEN
MIDTOWN
SOHO
EAST ELMHURST
COLLEGE POINT
FLUSHING
ELMHURST
FOREST HILLS
JAMAICA
BUSHWICK
PARK SLOPE
BAY RIDGE
East River
Upper Bay
Grand Central Pkwy
Cross Island Pkwy
Belt Pkwy
John F. Kennedy International Airport
Inwood
Lawrence
9A
9
78
278
478
495
678
295
25A
27

New York City

- C’è una grossa presenza di ebrei nella parte sud di Manhattan che gestiscono molte attività commerciali
- Il Central Park è un polmone verde incredibile proprio nel bel mezzo di Manhattan
- Lo “skyline” dei grattacieli è famoso nel mondo: Empire State Building e, prima dell’attacco dell’11 settembre, anche il World Trade Center
- Famosissimi i ponti di Brooklyn e di Verrazzano, da dove parte la maratona di New York

CENTRAL PARK
SOUTH
5 AV
GRAND ARMY
PLAZA

EMPIRE STATE

NOW
RENTING

World Trade Center

SPEED LIMIT
45

New York City

- C’è pure una portaerei alla fonda dell’Hudson River, (**Intrepid Sea-Air-Space Museum**) al Pier 86 sulla 46th Street, midtown Manhattan

New York City

- C’è pure una portaerei alla fonda dell’Hudson River, (**Intrepid Sea-Air-Space Museum**) al Pier 86 sulla 46th Street, midtown Manhattan

  musei come il Guggenheim e il MoMA (Museo d’Arte Moderna)….

MoMA
EXPO 1: New York
Rain Room
MoMA
EXPO 1:
New York
Rain Room
MoMA
EXPO 1: New York
Rain Room

New York City

- C’è pure una portaerei alla fonda dell’Hudson River, (**Intrepid Sea-Air-Space Museum**) al Pier 86 sulla 46th Street, midtown Manhattan

  musei come il Guggenheim e il MOMA ….

  Broadway con i suoi innumerevoli teatri

SOME SECRETS TAKE US TO THE EDGE
THE CROWD GOES WILD!
JERSEY BOYS
BEST MUSICAL
HAIR
Tonight belongs to...
PHANTOM
Wicked
BEST MUSICAL REVIVAL
SOUTH PACIFIC
starz
WEST SIDE STORY
CHICAGO
THE INTERNATIONAL SENSA
WEST SIDE STORY
MONEY EXCHANG

Disney and CAMERON MACKINTOSH present
MARY POPPINS
THE NEW MUSICAL
"A SPOONFUL OF SUGAR"
"LET'S GO FLY A KITE"
214-216

CATS
Winter Garden
CATS

New York City

- C'è pure una portaerei alla fonda dell'Hudson River, (**Intrepid Sea-Air-Space Museum**) al Pier 86 sulla 46th Street, midtown Manhattan

  musei come il Guggenheim e il MOMA ….

  Broadway con i suoi innumerevoli teatri

- Nella zona sud di Manhattan (Battery Park) c'è un parco proprio all'ingresso della stazione del ferry per la Statua della Libertà dove scorazzano decine di scoiattoli che vengono a mangiare direttamente sulla mano ☺

TEMPI E COSTI

Circa 9000 Kms:

3.900 in auto e 5.100 in aereo

2008: Canada Est e Ovest + San Francisco e città USA (2 settimane)

- **ALL INCLUSIVE: Fly & Drive, assicurazione medica, hotels e pasti**
- Compresi 3 giorni a San Francisco, 1 giorno cad in Chicago, Washington e Philadelphia
- **Voli**: overseas + Toronto – Calgary e Seattle – San Francisco – Chicago – Washington
- **Auto**: Boston – Quebec City – Montreal – Ottawa – Rochester – Toronto e Calgary – Vancouver – Seattle (circa **3.900 Kms**)
- **Costo totale per persona (gruppo di 4): 2.700 €**

LOONEY TUNES
"That's all Folks!"